

南部総合県民局県土整備部(阿南)総合管内図



数量総括表

草刈り面積 A=16,000 m<sup>2</sup>

路面清掃 L=1.4km

- |  |  |  |  |
|--|--|--|--|
| ①<br>草刈り延長L=782m<br>草刈り面積A=982m <sup>2</sup><br>路面清掃L=300m | ②<br>草刈り延長L=5,730m<br>草刈り面積A=5,615m <sup>2</sup><br>路面清掃L=350m | ③<br>草刈り延長L=5,548m<br>草刈り面積A=3,347m <sup>2</sup><br>路面清掃L=350m | ④<br>草刈り延長L=3,510m<br>草刈り面積A=6,015m <sup>2</sup><br>路面清掃L=400m |
|--|--|--|--|

出典：国土地理院発行5万分1地形図 5万分1地形図(国土地理院)を加工して作成

急傾斜指定地	
① 東勝道指定地	27
② 森野大地指定地	175
③ 夕谷指定地	28
④ 伊島指定地	35
⑤ 十八女指定地	193
⑥ 加茂(1)指定地	200
⑦ 加茂(2)指定地	273
⑧ 大高指定地	129
⑨ 大谷指定地	136
⑩ 小松川指定地	141
⑪ 高田指定地	172
⑫ 内歩指定地	25
⑬ 中瀬指定地	26
⑭ 森野大地(2)指定地	174
⑮ 大瀬(2)指定地	272
⑯ 瀬(1)指定地	274
⑰ 瀬(2)指定地	275
⑱ 山下指定地	276
⑲ 西の前指定地	277
⑳ 養生田指定地	278
㉑ 森田指定地	279
㉒ 林山指定地	280
㉓ 楠木指定地	281
㉔ 実用指定地	282
㉕ 大瀬(3)指定地	283
㉖ 小谷口指定地	284
㉗ 前田指定地	285
㉘ 北山指定地	286
㉙ 元徳指定地	287
㉚ 経地指定地	288
㉛ 阿元指定地	289
㉜ 中野指定地	290
㉝ 大瀬指定地	291
㉞ 實ノ森指定地	292
㉟ 生谷指定地	293
㊱ 新開指定地	294
㊲ 北浦指定地	295
㊳ 大屋指定地	296
㊴ 西浦指定地	297
㊵ 大谷指定地	298
㊶ 大谷指定地	299
㊷ 東江指定地	300
㊸ 橋辺指定地	301
㊹ 吉毛指定地	302
㊺ 沢田指定地	303
㊻ 長生指定地	304
㊼ 津の鎌指定地	305
㊽ 伊島指定地	306
㊾ 金石指定地	307
㊿ 高岸指定地	308
① 切石指定地	309

道 路 表	
① 一般国道	27 阿南那賀川線
② 阿南那賀川線	28 阿南那賀川線
③ 阿南那賀川線	35 阿南那賀川線
④ 阿南那賀川線	193 阿南那賀川線
⑤ 阿南那賀川線	200 阿南那賀川線
⑥ 阿南那賀川線	273 阿南那賀川線
⑦ 阿南那賀川線	129 阿南那賀川線
⑧ 阿南那賀川線	136 阿南那賀川線
⑨ 阿南那賀川線	141 阿南那賀川線
⑩ 阿南那賀川線	172 阿南那賀川線
⑪ 阿南那賀川線	25 阿南那賀川線
⑫ 阿南那賀川線	26 阿南那賀川線
⑬ 阿南那賀川線	174 阿南那賀川線
⑭ 阿南那賀川線	272 阿南那賀川線
⑮ 阿南那賀川線	274 阿南那賀川線
⑯ 阿南那賀川線	275 阿南那賀川線
⑰ 阿南那賀川線	276 阿南那賀川線
⑱ 阿南那賀川線	277 阿南那賀川線
⑲ 阿南那賀川線	278 阿南那賀川線
⑳ 阿南那賀川線	279 阿南那賀川線

河 川 表	
一級河川	二級河川
那賀川	2000 那賀川
那賀川	2500 那賀川
那賀川	3200 那賀川
那賀川	3200 那賀川
那賀川	25399 那賀川
那賀川	8082 那賀川
那賀川	2300 那賀川
那賀川	1500 那賀川
那賀川	3400 那賀川
那賀川	4500 那賀川
那賀川	1900 那賀川
那賀川	1400 那賀川
那賀川	5700 那賀川
那賀川	2500 那賀川
那賀川	2250 那賀川
那賀川	900 那賀川
那賀川	3750 那賀川
那賀川	2500 那賀川
那賀川	2400 那賀川
那賀川	500 那賀川
那賀川	1000 那賀川
那賀川	3630 那賀川
那賀川	2500 那賀川

港 湾 表	
① 重要港湾	10 中島港
② 港湾	7 中島港
③ 地方港湾	1 伊島港
④ 高潮港	5 伊島港
⑤ 中島港	6 中島港
⑥ 中島港	7 中島港
⑦ 中島港	10 中島港
⑧ 中島港	11 中島港
⑨ 中島港	12 中島港

海岸保全区域表	
① 重要港湾	10 中島港
② 港湾	7 中島港
③ 地方港湾	1 伊島港
④ 高潮港	5 伊島港
⑤ 中島港	6 中島港
⑥ 中島港	7 中島港
⑦ 中島港	10 中島港
⑧ 中島港	11 中島港
⑨ 中島港	12 中島港

砂 防 指 定 地	
951 堤田川指定地	1099 堤田川指定地
20 大谷指定地	95 大谷指定地
83 森野大地指定地	1218 大谷(津乃崎)指定地
64 福井川指定地	2004 大瀬谷指定地
467 伊島谷指定地	590 橋谷指定地
1392 東分谷指定地	2073 大谷指定地
798 西分谷指定地	1704 大谷3号指定地


実施設計図面(1/2)

図面番号	第 1 号	図面総数	2
図名	平面図		
路線名等	小勝島公園線他		
業務箇所	阿南市福井町大原～袴他		
業務名	R7阿土 小勝島公園線他 阿南・福井 道路維持業務		
所属年度	令和7年度	工事番号	
<b>南部総合県民局県土整備部(阿南)</b>			

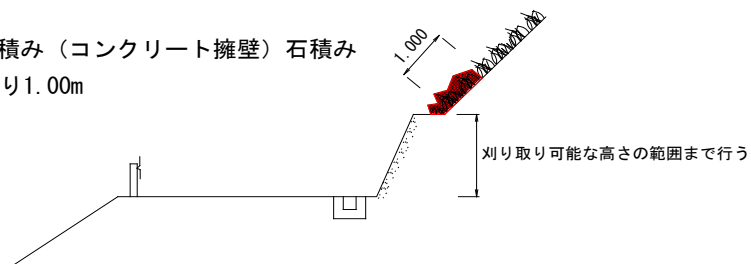
平成二十二年二月 南部総合県民局阿南庁舎

山側の場合

法尻より2.00m

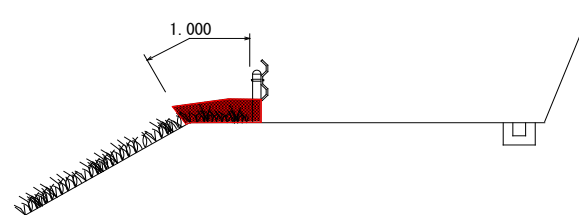


ブロック積み（コンクリート擁壁）石積みの天端より1.00m

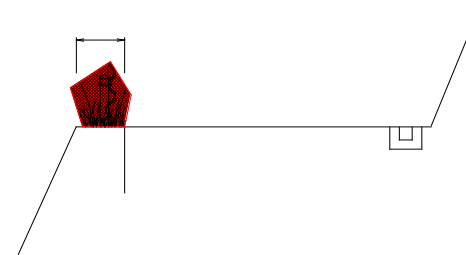


谷側の場合

舗装路肩より1.00m  
 その他、内カーブの場合に特に走行車両の視界をさえぎる物は対象とする。



路肩防護柵支柱より点在し繁殖している箇所



草刈後は集積作業及びガッター部の清掃作業を行う

図面に明記されてなく除草する箇所

1. ガードレール支柱の周囲
2. 歩車道境界ブロック脇
3. 擁壁等（ブロック積、コンクリート擁壁）の法面部

実施設計図面(2/2)

図面番号	第 2 号	図面総数	2
図 名	標準断面図		
路線名等	小勝島公園線他		
業務箇所	阿南市福井町大原～袴他		
業 務 名	R7阿土 小勝島公園線他 阿南・福井 道路維持業務		
所属年度	令和7年度	工事番号	

南部総合県民局県土整備部(阿南)